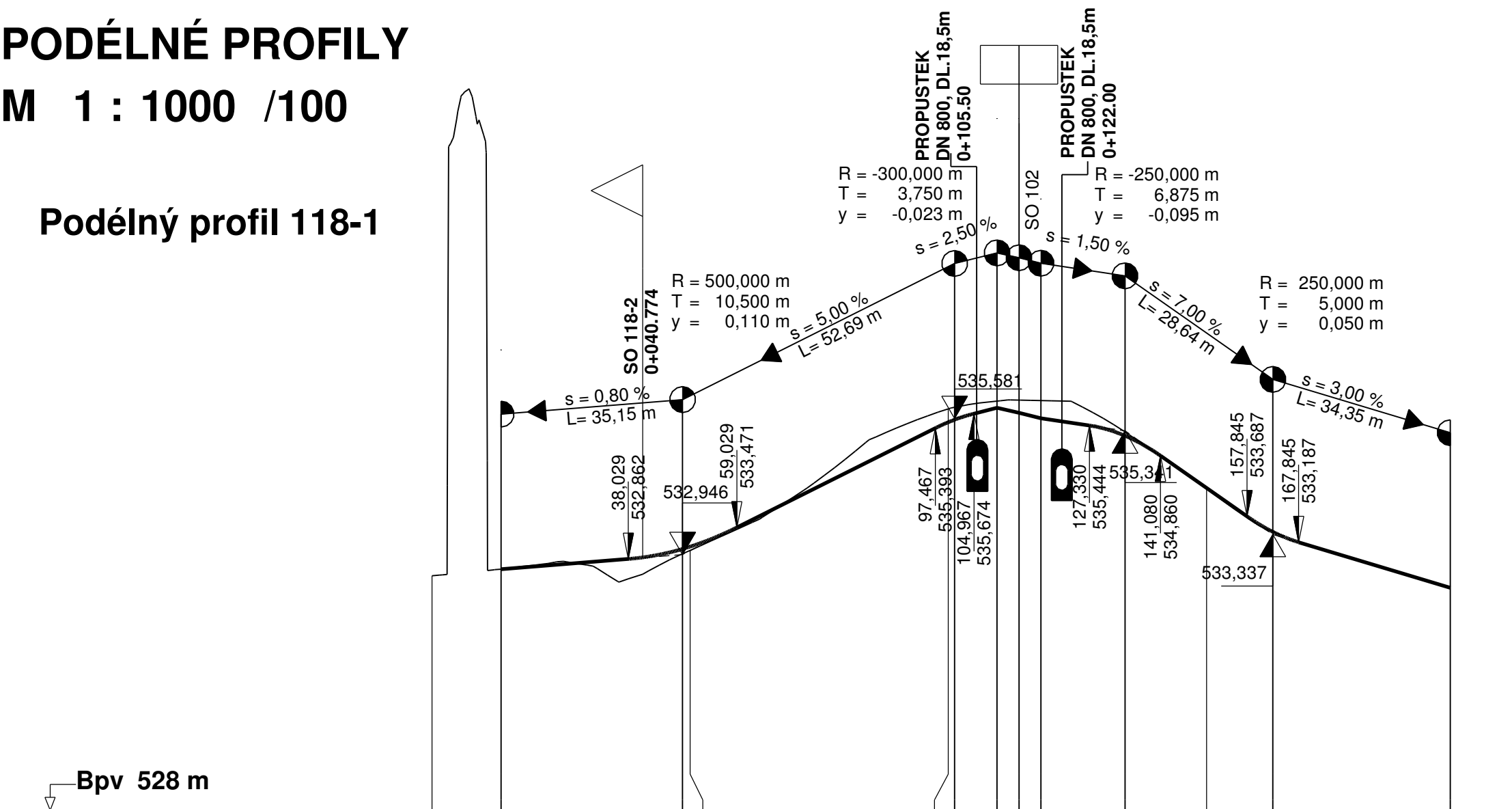


PODÉLNÉ PROFILY

M 1 : 1000 /100

Podélný profil 118-1

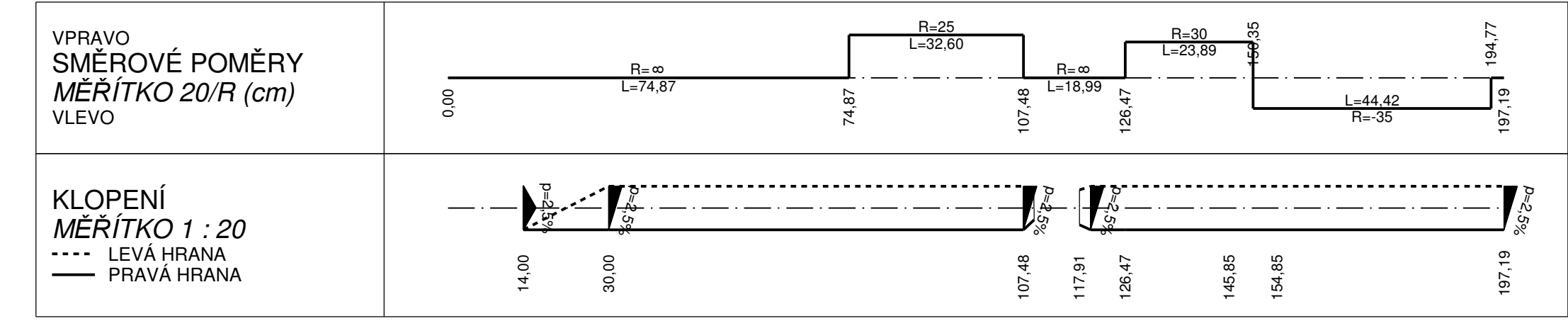


KÓTY NIVELETY:	532,67	533,06 533,10	535,51 535,56	535,79 535,69 535,59	535,25	534,24	533,39	532,31
KÓTY TERÉNU:	532,54	533,03	535,77		534,22			
STANIČENÍ:	0,00 13,38	48,53 50,00	100,00 101,22	109,43 113,68 117,93	134,20	150,00	162,85	197,19

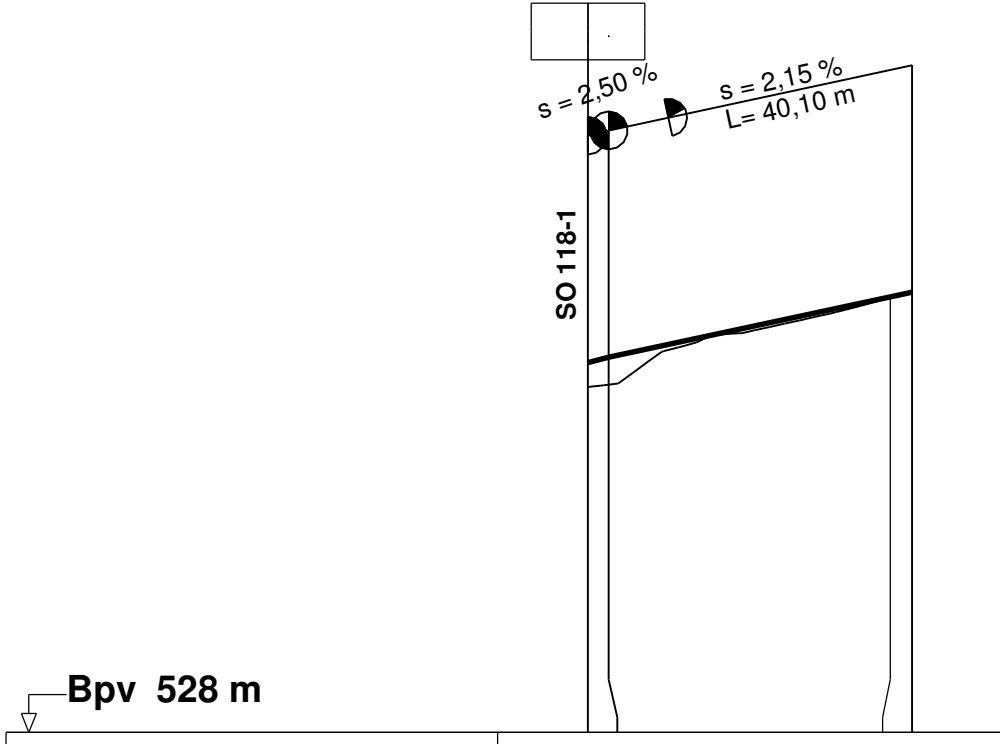
km

0+000

0+100



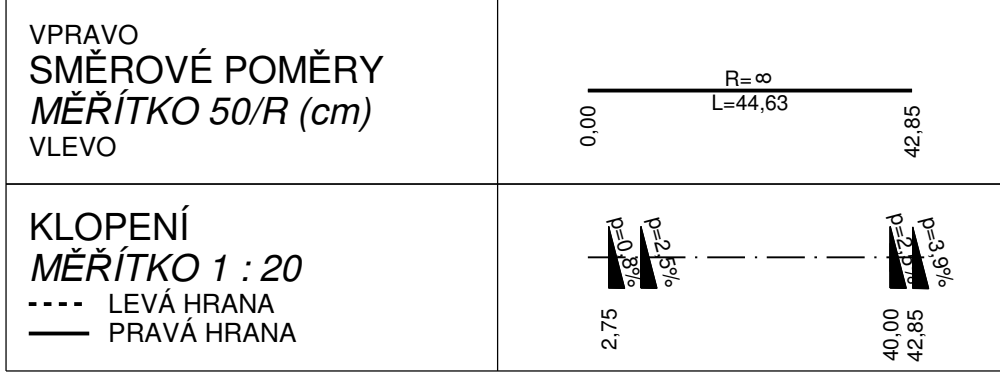
Podélný profil 118-2



KÓTY NIVELETY:	532,89 532,96	533,76 533,82
KÓTY TERÉNU:	532,57	533,75
STANIČENÍ:	0,00 2,75	40,00 42,85

km

0+000



Souřadný systém
Výškový systém

S-JTSK
Balt p.v.

SO 118 Přeložka polní cesty v k.ú. Drmoul

Objednatel:

Krajská správa a údržba silnic
Karlovarského kraje, p.o.
Chebská 282, 356 01 Sokolov

KRAJSKÁ SPRÁVA A ÚDRŽBA SILNIC
KARLOVARSKÉHO KRAJE, PŘÍSPĚVKOVÁ ORGANIZACE

Zhotovitel PDPS
Valbek

Valbek, spol. s r.o., středisko Plzeň
Parková 1205/11
326 00 Plzeň

HIP:
N. Příšková, DiS.

Valbek	Vypracoval	Bc. J. Šindelářová	<i>Šindelářová</i>	Zak. číslo	16PL22017
	Zodp. projektant	Bc. J. Šindelářová	<i>Šindelářová</i>	Datum	10/2017
	Tech. kontrola	Ing. T. Petráň	<i>Petráň</i>	Stupeň	PDPS
	Akce			Počet formátů	4 x A4
II/230 Silniční obchvat Mariánské Lázně				Měřítka	1 : 1000 /100
				Č. přílohy	Paré
Zhotovitel: Valbek, spol. s r.o., středisko Plzeň Parková 1205/11 326 00 Plzeň				3	

PODÉLNÉ PROFILY